รายวิชา ประวัติศาสตร์

รหัสวิชา ส๒๓๑๐๒

ชั้นมัธยมศึกษาปีที่ ๓

ผู้สอน

ครูจงรักษ์ แสนแอ่น

เรื่อง

พัฒนาการทางการเมือง สังคม และเศรษฐกิจ ของทวีปแอฟริกา (ยุคโบราณถึงยุคกลาง)

พัฒนาการทางการเมือง สังคม และเศรษฐกิจของทวีปแอฟริกา (ยุคโบราณถึงยุคกลาง)

จุดประสงค์การเรียนรู้

๑. อธิบายพัฒนาการทางการเมือง สังคม และเศรษฐกิจของทวีปแอฟริกา (ยุคโบราณถึงยุคกลาง)

๒. วิเคราะห์สาเหตุและผลที่เกิดขึ้นของเหตุการณ์สำคัญในพัฒนาการทางการเมือง สังคมและเศรษฐกิจของทวีปแอฟริกา (ยุคโบราณถึงยุคกลาง)

จุดประสงค์การเรียนรู้

๓. ใช้แผนที่ประกอบการอธิบายถึงพัฒนาการทางการเมือง สังคมและเศรษฐกิจของทวีปแอฟริกา (ยุคโบราณถึงยุคกลาง)

๔. อภิปรายถึงปัจจัยที่มีผลต่อพัฒนาการทางการเมือง สังคม และเศรษฐกิจของทวีปแอฟริกา (ยุคโบราณถึงยุคกลาง)

คำถาม

๑. วีดิทัศน์นี้แสดงถึงเรื่องราวเกี่ยวกับอะไร

๒. วีดิทัศน์นี้แสดงความสวยงามของอียิปต์อย่างไร

๓. ประเทศอียิปต์ตั้งอยู่ในทวีปอะไร

สื่อวีดิทัศน์นี้ใช้เพื่อการศึกษาเท่านั้น

ขอขอบคุณสื่อวีดิทัศน์ เรื่อง This is Egypt

เผยแพร่โดย : Experience Egypt

เผยแพร่วันที่ : ๑๐ ธันวาคม ๒๕๕๘

ที่มา : https://www.youtube.com/watch?v=k3KqP69xuPc

คำถาม

๑. วีดิทัศน์นี้แสดงถึงเรื่องราวเกี่ยวกับอะไร

แนะนำ

ประเทศอียิปต์

คำถาม

๒. วีดิทัศน์นี้แสดงความสวยงามของอียิปต์อย่างไร

ความสวยงามของธรรมชาติ
และสิ่งก่อสร้างโบราณ

คำถาม

๓. ประเทศอียิปต์ตั้งอยู่ในทวีปอะไร

ทวีปแอฟริกา

ประเทศอียิปต์

เป็นประเทศหนึ่งในทวีปแอฟริกา
โดยมีทั้งความสวยงามทางธรรมชาติ
และจากสิ่งก่อสร้างจากอารยธรรมโบราณ

ร่วมกันอภิปราย

พัฒนาการทางการเมือง สังคม และเศรษฐกิจของทวีปแอฟริกา (ยุคโบราณถึงยุคกลาง)

หัวข้อการศึกษา

- ยุคโบราณ (๔,๐๐๐ ปีก่อนคริสต์ศักราช - ค.ศ. ๔๗๖)
- ยุคกลาง (ค.ศ. ๔๗๖-๑๔๕๓)

๑. ยุคโบราณ
(๔,๐๐๐ ปีก่อนคริสต์ศักราช
ค.ศ. ๔๗๖)

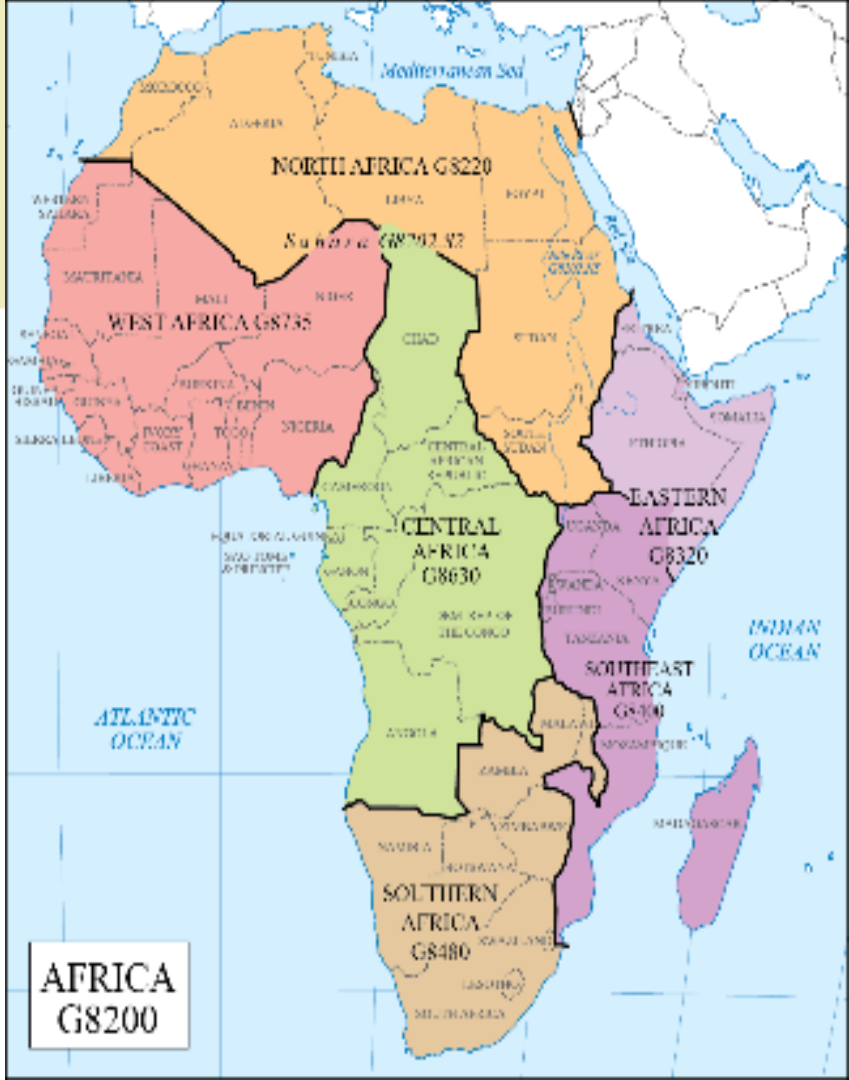

แผนที่ภูมิภาคของทวีปแอฟริกา
(ที่มา: http://www.waml.org/ib/waml-information-bulletin/46-3/index-to-lc-g-schedule/33-africa-regions/)

แผนที่กายภาพของทวีปแอฟริกา
(ที่มา:https://www.pinterest.com/pin/369998925612964233/?lp=true)

แผนที่แสดงอาณาเขตของภูมิภาคแอฟริกาเหนือและตะวันออกกลาง

(ที่มา : http://goxi.org/profiles/blogs/call-for-papers-ogel-special-issue-on-energy-law-and-policy-in)

๑) ภูมิภาคแอฟริกาเหนือ มีความเจริญมากกว่าภูมิภาคอื่นในทวีปแอฟริกาอย่างไรบ้าง

มีลักษณะความเป็นเมือง เป็นอารยธรรมที่เจริญ ในขณะที่ภูมิภาคอื่นส่วนใหญ่เป็นอารยธรรมแบบชนเผ่า

๒) ปัจจัยใดบ้าง ที่ทำให้ภูมิภาคแอฟริกาเหนือมีความเจริญมากกว่าภูมิภาคอื่นในทวีปแอฟริกา

๑. เพราะมีภูมิศาสตร์ที่เส้นทางติดต่อกับทวีปยุโรปและทวีปเอเชีย ทำให้เกิดการแลกเปลี่ยนวิทยาการต่าง ๆ จึงทำให้มีความเจริญกว่าภูมิภาคอื่นในแอฟริกาที่ไม่ได้มีการเชื่อมต่อกับภูมิภาคอื่น

๒) ปัจจัยใดบ้าง ที่ทำให้ภูมิภาคแอฟริกาเหนือมีความเจริญมากกว่าภูมิภาคอื่นในทวีปแอฟริกา

๒. มีทะเลทรายซาฮารา ที่กั้นระหว่างแอฟริกาตอนเหนือกับแอฟริกาตอนใต้ จึงทำให้ความเจริญไม่ลงไปสู่แอฟริกาตอนใต้เกิดความแตกต่างทางสังคมวัฒนธรรมอย่างชัดเจน

แผนที่แสดงอาณาเขตของอารยธรรมอียิปต์โบราณ

(ที่มา:https://www.pinterest.de/pin/354658539387250541/?lp=true)

๓) ปัจจัยทางภูมิศาสตร์ส่งผลต่อความเจริญของอารยธรรมอียิปต์โบราณอย่างไรบ้าง

๑. เพราะมีแม่น้ำไนล์เป็นแม่น้ำสายใหญ่ที่สามารถทำเกษตรกรรมได้จึงมีผู้คนอาศัยอยู่มาก



๒. มีพื้นที่เชื่อมต่อกับทะเลเมดิเตอร์เรเนียน ไปยังทวีปยุโรปและมีพื้นที่เชื่อมกับตะวันออกกลาง ทำให้อียิปต์มีการแลกเปลี่ยนวัฒนธรรมและค้าขายได้ ส่งผลให้เกิดความเจริญอย่างรวดเร็ว

๔) สาเหตุใดที่ทำให้อาณาจักรอียิปต์โบราณและอาณาจักรอื่น ๆ ในแอฟริกาเหนือล่มสลาย

เพราะถูกรุกรานจากชนชาติอื่น เช่น โรมัน และชาวอาหรับ

๒. ยุคกลาง (ค.ศ. ๔๗๖-๑๔๕๓)

แผนที่แสดงอิทธิพลของอาหรับในบริเวณตะวันออกกลาง และพื้นที่รอบทะเลเมดิเตอร์เรเนียน

(ที่มา : https://adventuresofatravelersheart.wordpress.com/2015/03/25/moorish-influence-in-spain/

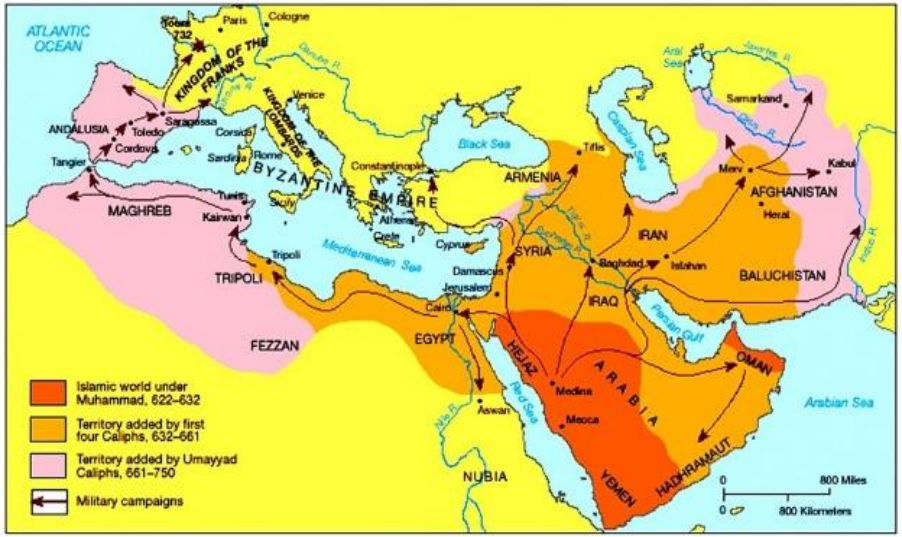

The Spread of Islam. The rapid spread of Islam created within a century a unified cultural and economic zone from India to the Atlantic Ocean within.

แผนที่แสดงอาณาเขตของอาณาจักรออตโตมัน ค.ศ. ๑๖๘๓
(ที่มา: https://en.wikipedia.org/wiki/Ottoman_Empire#/media/File:OttomanEmpireMain.png)

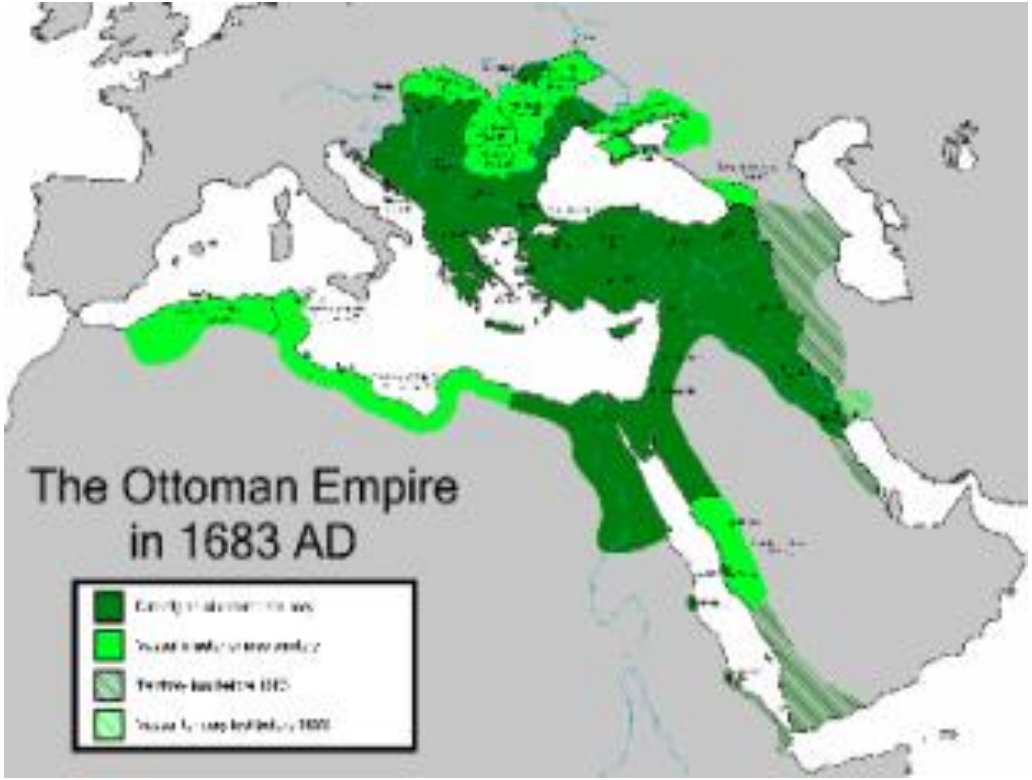

แผนที่อาณาจักรซองไฮ่ ช่วง ค.ศ.๑๔๙๓-๑๕๒๘

(ที่มา:https://www.gifex.com/detail-en/2010-01-05-11636/The_Songhai_Empire_1493_1528.html)

๑) การเข้ามาของชาวอาหรับในแอฟริกาเหนือก่อให้เกิดการเปลี่ยนแปลงในทวีปแอฟริกาอย่างไรบ้าง

๑. ได้นำเอาศาสนาอิสลาม เข้ามาเผยแผ่ในพื้นที่ทำให้ชาวแอฟริกันตอนเหนือส่วนใหญ่นับถือศาสนาอิสลาม

๑) การเข้ามาของชาวอาหรับในแอฟริกาเหนือก่อให้เกิดการเปลี่ยนแปลงในทวีปแอฟริกาอย่างไรบ้าง

๒. นำเอาวิทยาการและวัฒนธรรมจากตะวันออกกลางเข้ามาในแอฟริกาตอนเหนือ เช่น การสร้างมัสยิด และอาคารโดมแบบมุสลิม

๒) ยกตัวอย่างอาณาจักรที่มีอิทธิพลในดินแดนแอฟริกาในยุคกลาง

- อาณาจักรออตโตมัน
- อาณาจักรซองไฮ

ใบงานที่ ๒.๖



เรื่อง พัฒนาการทางการเมือง สังคม และเศรษฐกิจของทวีปแอฟริกา (ยุคโบราณถึงยุคกลาง)

ใบงานที่ ๒.๖ เรื่อง พัฒนาการทางการเมือง สังคม และเศรษฐกิจ ของทวีปแอฟริกา (ยุคโบราณถึงยุคกลาง)

ชื่อ-สกุล..... ชั้น ม.๓/..... เลขที่ .....

ตอนที่ ๑ จับคู่ข้อความ

คำชี้แจง ให้นักเรียนจับคู่คำตอบให้สัมพันธ์กับประโยคที่กำหนดให้

.....	๑. ชื่อเรียกขนานนามอารยธรรมอียิปต์โบราณ
.....	๒. สิ่งก่อสร้างขนาดยักษ์ ภายในเก็บพระศพของฟาโรห์
.....	๓. ชื่อเรียกของกษัตริย์แห่งอียิปต์โบราณ
.....	๔. อาณาจักรสุดท้ายที่เข้ายึดครองอียิปต์โบราณ ก่อนอียิปต์โบราณจะล่มสลาย
.....	๕. อาณาจักรอิสลามที่แผ่อิทธิพลครอบครองแอฟริกาเหนือ

ใบงานที่ ๒.๖ เรื่อง พัฒนาการทางการเมือง สังคม และเศรษฐกิจ ของทวีปแอฟริกา (ยุคโบราณถึงยุคกลาง)

ชื่อ-สกุล..... ชั้น ม.๓/..... เลขที่ .....

ตอนที่ ๒ วิเคราะห์ประเด็นคำถาม

คำชี้แจง ให้นักเรียนวิเคราะห์ประเด็นคำถามที่กำหนดให้ต่อไปนี้

๑. ยุคโบราณ (๔,๐๐๐ ปีก่อน ค.ศ.-ค.ศ.๔๗๖)	๒. ยุคกลาง (ค.ศ.๔๗๖-๑๔๕๓)
คำถาม ๑ : ปัจจัยใด ที่ส่งผลให้ในยุคโบราณและยุคกลาง ภูมิภาคแอฟริกาเหนือมีความเจริญกว่าภูมิภาคอื่นในทวีปแอฟริกา	คำถาม ๒ : การเข้ามาของชาวอาหรับในแอฟริกาเหนือ ก่อให้เกิดการเปลี่ยนแปลงในทวีปแอฟริกาอย่างไรบ้าง
....	....

ตอนที่ ๑ จับคู่ข้อความ



๑. ชื่อเรียกขนานนามอารยธรรมอียิปต์โบราณ

ง. ไอยคุปต์

ตอนที่ ๑ จับคู่ข้อความ



๒. สิ่งก่อสร้างขนาดยักษ์ ภายในเก็บพระศพของฟาโรห์

จ. พีระมิด

ตอนที่ ๑ จับคู่ข้อความ



๓. ชื่อเรียกของกษัตริย์แห่งอียิปต์โบราณ

ค. ฟาโรห์

ตอนที่ ๑ จับคู่ข้อความ



๔. อาณาจักรสุดท้ายที่เข้ายึดครองอียิปต์โบราณ ก่อนอียิปต์โบราณจะล่มสลาย

ข. ออตโตมัน

ตอนที่ ๑ จับคู่ข้อความ



๕. อาณาจักรอิสลามที่แผ่อิทธิพลครอบครองแอฟริกาเหนือ

ก. โรมัน

ตอนที่ ๒ วิเคราะห์ประเด็นคำถาม

๑. ยุคโบราณ (๔,๐๐๐ ปีก่อน ค.ศ.-ค.ศ. ๔๗๖)



๑. ปัจจัยใด ที่ส่งผลให้ในยุคโบราณและยุคกลาง ภูมิภาคแอฟริกาเหนือมีความเจริญกว่าภูมิภาคอื่นในทวีปแอฟริกา

๑. ยุคโบราณ (๔,๐๐๐ ปีก่อน ค.ศ.-ค.ศ. ๔๗๖)

๑. เพราะมีภูมิศาสตร์ที่เส้นทางติดต่อกับทวีปยุโรปและทวีปเอเชีย ทำให้เกิดการแลกเปลี่ยนวิทยาการต่าง ๆ จึงทำให้มีความเจริญกว่าภูมิภาคอื่นในแอฟริกาที่ไม่ได้มีการเชื่อมต่อกับภูมิภาคอื่น

๑. ยุคโบราณ (๔,๐๐๐ ปีก่อน ค.ศ.-ค.ศ. ๔๗๖)

๒. มีทะเลทรายซาฮารา ที่กั้นระหว่างแอฟริกาตอนเหนือกับแอฟริกาตอนใต้ จึงทำให้ความเจริญไม่ลงไปสู่แอฟริกาตอนใต้เกิดความแตกต่างทางสังคมวัฒนธรรมอย่างชัดเจน

ตอนที่ ๒ วิเคราะห์ประเด็นคำถาม

๒. ยุคกลาง (ค.ศ. ๔๗๖-๑๔๕๓)



๒. การเข้ามาของชาวอาหรับในแอฟริกาเหนือก่อให้เกิดการเปลี่ยนแปลงในทวีปแอฟริกาอย่างไรบ้าง

๒. ยุคกลาง (ค.ศ. ๔๗๖-๑๔๕๓)

๑. ได้นำเอาศาสนาอิสลามเข้ามาเผยแผ่ในพื้นที่ทำให้ชาวแอฟริกันตอนเหนือส่วนใหญ่นับถือศาสนาอิสลาม

๒. ยุคกลาง (ค.ศ. ๔๗๖-๑๔๕๓)

๒. นำเอาวิทยาการและวัฒนธรรมจากตะวันออกกลางเข้ามาในแอฟริกาตอนเหนือ เช่น การสร้างมัสยิด และอาคารโดมแบบมุสลิม

สรุป

ปัจจัยใดบ้างที่มีผลต่อพัฒนาการทางการเมือง สังคมและเศรษฐกิจของทวีปแอฟริกา(ยุคโบราณถึงยุคกลาง)

อิทธิพลจากสภาพภูมิศาสตร์ การแลกเปลี่ยนวิทยาการกับชนชาติอื่น และเหตุการณ์สำคัญทางประวัติศาสตร์ก่อให้เกิดพัฒนาการด้านการเมือง สังคมและเศรษฐกิจ

ชั่วโมงต่อไป

Next

พัฒนาการทางการเมือง
สังคมและเศรษฐกิจของ
ทวีปแอฟริกา
(ยุคใหม่ถึงยุคปัจจุบัน)